

Karteninhalt wurde aus unterschiedlichen Datengrundlagen abgeleitet. Korrektheit, Vollständigkeit u. Lagegenauigkeit entsprechend dem angegebenen Maßstab ohne Gewähr. Der Kartenhintergrund dieses Ausdrucks beinhaltet Geobasisinformationen der Landesvermessung und Geobasisinformation Brandenburg. Dieser Ausdruck stellt keine rechtsverbindliche Auskunft dar und darf nicht als amtlicher Auszug verwendet werden. Dieser Auszug ist urheberrechtlich geschützt. Er kann zur behördeninternen Verwendung oder zum eigenen, nicht-gewerblichen Gebrauch genehmigungs- und kostenfrei genutzt werden. Vervielfältigung, Umarbeitung, Veröffentlichung, Weitergabe an Dritte sowie jede gewerbliche Nutzung bedürfen der Erlaubnis der LGB. Ihr Ansprechpartner für Fragen zur Nutzung der Geobasisdaten (Kartengrundlagen) ist die Landesvermessung und Geobasisinformation Brandenburg (kundenservice@geobasis-bb.de, Tel.: 0331/8844-123).

Auszüge, die auf Daten des Liegenschaftskatasters basieren, ersetzen nicht den aktuellen amtlichen Ausdruck. Dieser wird bereitgestellt von der LGB (www.geobasis-bb.de) bzw. den zuständigen Stellen gemäß § 26 Brandenburgisches Vermessungsgesetz - BbgVermG. Geodätische Grundlagen: UTM-Koordinaten Zone 33 bezogen auf das Europäische Terrestrische Referenzsystem (ETRS89).

© Gemeinde Grünheide (Mark) 2020 | Geobasisdaten: © GeoBasis-DE/LGB 2020 | © LfU Brandenburg 2020, Lizenz: dl-de/by-2-0 (www.govdata.de/dl-de/by-2-0)  
© Gutachterausschüsse für Grundstückswerte, Lizenz: dl-de/by-2-0 (www.govdata.de/dl-de/by-2-0), www.gutachterausschuss-bb.de | © BLDAM 2020

## Kartenlayer/Legende

### B-Plan Nr. 13 Freienbrink-Nord

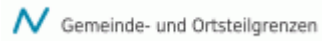
Geltungsbereich



Planzeichnung

### Gebietsgrenzen

Umring

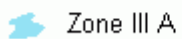
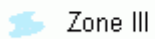
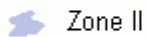
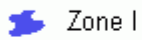


### Wasserschutzgebiete

Wasserschutzgebiete

Wasserschutzgebiete im  
Land Brandenburg

Schutzzone



### WebAtlasDE BE/BB

WebAtlasDE BE/BB Halbton